

Акт
обследования зеленых насаждений

№ 26 от «20» июля 2020г.

Комиссия по обследованию зеленых насаждений в составе: исполняющего обязанности главы Динского сельского поселения Е.В. Чабановой; исполняющего обязанности начальника отдела по вопросам ЖКХ, транспорта и связи А.А. Иванова; ведущего специалиста отдела по вопросам ЖКХ, транспорта и связи Н.А. Дресвянкиной; ведущего специалиста МКУ «По обеспечению деятельности органов местного самоуправления Динского сельского поселения» Е.В. Максиковой

провела обследование по адресу: Динской район, ст. Динская, ул. Красная, № 109, в связи с поступившим обращением [REDACTED] по вопросу спила аварийных деревьев

с целью формирования предложений о целесообразности и возможности вырубки (уничтожения) зеленых насаждений.

В ходе комиссионного обследования установлено:





№ п/п	Вид древесного растения	Диаметр ствола, см	Категория состояния	Характеристика	Рекомендуемое мероприятие	Количество
1	Абрикос	45	Неудовлетворительное, аварийное	Ствол дерева поврежден, имеются отверстия, полости, трещины толщиной 1-1,5 см, фиксируется древесная пыль, следы короеда. Древесина потеряла свою прочность, изменила цвет, крошится. Ствол имеет угол наклона, не устойчив. Дерево утратило свои физико-механические свойства.	Вырубка	1 шт.
2	Вишня	30	Неудовлетворительное, аварийное	Имеются скелетные ветки, на которых отсутствует озеленение, верхняя крона раскололась, ветки свисают. На стволе фиксируется глубокая полость, в которой скапливается	Вырубка	1 шт.

				влага, древесина имеет черный цвет, что свидетельствует о гниении дерева.		
3	Шелковица	более 60	Неудовлетворительное, аварийное	Ствол дерева имеет деформацию, одна корневая система - три ствола. В нижней части ствола имеются глубокие полости, внутри которых скапливается влага, древесина внутри дерева крошится. На стволе дерева фиксируются черные, темные пятна, что говорит о гниении дерева изнутри. Дерево утратило физиологическую устойчивость.	Вырубка	1 шт.
	Итого:					3 шт.

Дополнительные данные (информация): дерево лиственной породы «Шелковица» в количестве – 1 шт. произрастает на земельном участке с кадастровым номером: 23:07:0000000:3231, который находится в государственной собственности Краснодарского края и состоит на балансе подведомственной министерству транспорта и дорожного хозяйства Краснодарского края организации ГКУ КК «Краснодаравтодор», согласно перечня автомобильных дорог общего пользования регионального или межмуниципального значения, находящихся в государственной собственности Краснодарского края утверждённого постановлением главы администрации (губернатора) Краснодарского края от 30.09.2008 года № 977.

Деревья лиственной породы «Абрикос» в количестве – 1 шт., «Вишня» в количестве – 1 шт. произрастают на земельном участке с кадастровым номером 23:07:0805011:86, предназначенном для эксплуатации многоквартирного жилого дома № 109 по ул. Красной в ст. Динской.

По результатам обследования, Комиссией принято решение (заключение): о целесообразности вырубки зеленых насаждений в количестве – 3 шт.


 Е.В. Чабанова

 А.А. Иванов

 Н.А. Дресвянкина

 Е.В. Максикова