

Акт
обследования зеленых насаждений

№ 14 от «18» июня 2020г.

Комиссия по обследованию зеленых насаждений в составе: заместителя главы администрации по земельным и имущественным отношениям, ЖКЖ, транспорту и связи Е.В. Чабановой; начальника отдела по вопросам ЖКХ, транспорта и связи И.В. Савинцевой; главного специалиста отдела по вопросам ЖКХ транспорта и связи А.А. Иванова; ведущего специалиста МКУ «По обеспечению деятельности органов местного самоуправления Динского сельского поселения» Е.В. Максиковой

по предписанию № 69 от 16.06.2020 отдела Государственной инспекции безопасности дорожного движения отдела МВД России по Динскому району, провела обследование зеленых насаждений, произрастающих вдоль автомобильных дорог местного значения Динского сельского поселения Динского района, по следующим адресам:

- ст. Динская, ул. Ульянова - территория, прилегающая к домовладению № 17 (дорожный знак «Уступите дорогу», «Направление главной дороги»);
- ст. Динская, ул. Ульянова в границах пересечения с ул. Ужгородской (дорожный знак «Главная дорога», «Направление главной дороги»);
- ст. Динская, ул. Ужгородская в границах пересечения с ул. Ульянова (дорожный знак «Направление главной дороги»);
- ст. Динская, ул. Ужгородская - территория, прилегающая к домовладению № 3 (дорожный знак «Главная дорога»);
- ст. Динская, пер. Ужгородский в границах пересечения с ул. Ужгородской (дорожный знак «Уступите дорогу»);
- ст. Динская, ул. Розы Люксембург в границах пересечения с ул. 70 лет Октября (дорожный знак «Уступите дорогу»);
- ст. Динская, ул. Комарова - территория, прилегающая к домовладению № 5 (дорожный знак «Дети»);
- ст. Динская, ул. Шевченко (территория, прилегающая к домовладению № 99 (дорожный знак «Уступите дорогу», «Направление главной дороги»))





с целью выполнения мероприятий по санитарной обрезке зеленых насаждений произрастающих вдоль автомобильных дорог местного значения Динского сельского поселения Динского района, препятствующих обеспечению видимости дорожных знаков

В ходе комиссионного обследования установлено:

№ п/п	Вид древесного растения	Диаметр ствола, см	Категория состояния	Характеристика	Рекомендуемое мероприятие	Количество
1	Фундук	20	удовлетворительное	ветки разрослись,	санитарная обрезка, напротив	1 шт.

				мешают свободному передвижению участников дорожного движения и закрывают обзор дорожных знаков	домовладения № 17, по ул. Ульянова	
2	Орех Алыча	25-35	удовлетворительное		санитарная обрезка, пересечение ул. Ульянова и ул. Ужгородской	2 шт. 3 шт.
3	Алыча	20-30	удовлетворительное		санитарная обрезка, пересечение ул. Ужгородской и ул. Ульянова	1 шт.
4	Абрикос	20-30	удовлетворительное		санитарная обрезка, напротив домовладения № 3, по ул. Ужгородской	1 шт.
5	Вишня	20	удовлетворительное		санитарная обрезка, пересечение пер. Ужгородского и ул. Ужгородской	1 шт.
6	Слива Вишня Абрикос	20-30	удовлетворительное		санитарная обрезка, пересечение ул. Розы Люксембург и ул. 70 лет Октября	3 шт. 1 шт. 1 шт.
7	Шелковица Кустарник	25-35	удовлетворительное		санитарная обрезка, напротив домовладения №99, по ул. Шевченко	1 шт. 2 шт.
	Итого:					17 шт.

По результатам обследования Комиссией принято решение (заключение): в целях обеспечения безопасности дорожного движения выполнить мероприятия по санитарной обрезке зеленых насаждений. Выдать директору МКУ «Динское» поручочный билет на кронирование деревьев, без взимания восстановительной стоимости.


 Е.В. Чабанова

 И.В. Савинцева

 А.А. Иванов

 Е.В. Максикова